



**АГЕНТСТВО ПО ОХРАНЕ КУЛЬТУРНОГО НАСЛЕДИЯ
РЕСПУБЛИКИ ДАГЕСТАН
(Дагнаследие)**

367031, г.Махачкала, ул.Гусейнова, д.26

e-mail: dagnasledie@mail.ru, тел.(8722) 69-21-10

«14» *февраля* 2019 г.

№ *03118*

ПРИКАЗ

В соответствии со статьями 11, пп.14 п.2 ст.33 Федерального закона от 25.06.2002г. №73-ФЗ «Об объектах культурного наследия (памятниках истории и культуры) народов Российской Федерации», Положением об Агентстве по охране культурного наследия Республики Дагестан, утвержденным постановлением Правительства РД от 18 ноября 2016г. № 342, Административным регламентом Агентства по охране культурного наследия Республики Дагестан исполнения государственной функции «Осуществлению регионального государственного контроля(надзора) в области сохранения, использования, популяризации и государственной охраны объектов культурного наследия (памятников истории и культуры) народов Российской Федерации, расположенных на территории Республики Дагестан» от 28 апреля 2018г. №027/18

П Р И К А З Ы В А Ю:

1. Направить 14 февраля 2019 года в пос.Манас, Карабудахкентского района, Аллаева Н.М. – и.о. начальника отдела надзора, сохранения и использования объектов культурного наследия федерального значения, Багандовау М.А. – консультанта отдела надзора, сохранения и использования объектов культурного наследия федерального значения, для проведения мероприятий по систематическому наблюдению за состоянием объекта культурного наследия федерального значения «Манаские 5-е курганы» (Карабудахкентский район, 2 км. к северо-западу от поселка Манас).
2. По итогам проведенных мероприятий составить акты осмотра состояния объектов культурного наследия.
3. Для осуществления поездки задействовать служебный автомобиль ВАЗ 2131 с государственным номером Н084ЕО 05.
- 4.Отделу финансово-хозяйственной деятельности и кадровой работы обеспечить оплату ГСМ и командировочных.
5. Контроль за исполнением настоящего приказа оставляю за собой.

Врио руководителя

Р.Шехмагомедов

ЗАДАНИЕ № 05/18

на проведение мероприятия по контролю за состоянием объектов культурного наследия и систематическому наблюдению в отношении объектов культурного наследия, полномочия по государственной охране которых осуществляются Агентством по охране культурного наследия Республики Дагестан

14.02.2019г.

(дата)

г.Махачкала

(место составления)

Шехмагомедов Р.Т. – И.о. руководителя Агентства по охране культурного наследия Республики Дагестан

(фамилия, инициалы, должность лица регионального органа охраны объектов культурного наследия, выдавшего задание)

В соответствии со статьями 11, пп.14 п.2 ст.33 Федерального закона от 25.06.2002г. №73-ФЗ «Об объектах культурного наследия (памятниках истории и культуры) народов Российской Федерации», Положением об Агентстве по охране культурного наследия Республики Дагестан, утвержденным постановлением Правительства РД от 18 ноября 2016г. № 342, Административным регламентом Агентства по охране культурного наследия Республики Дагестан исполнения государственной функции «Осуществлению регионального государственного контроля(надзора) в области сохранения, использования, популяризации и государственной охраны объектов культурного наследия (памятников истории и культуры) народов Российской Федерации, расположенных на территории Республики Дагестан» от 28 апреля 2018г. №027/18

ПОРУЧАЮ:

Аллаеву Н.М.- и.о. начальника отдела надзора, сохранения и использования объектов культурного наследия федерального значения и Багандовой М.А. – консультанту отдела надзора, сохранения и использования объектов культурного наследия федерального значения.

(фамилия, инициалы, должность уполномоченного(-ых) лица (лиц)

Агентства по охране культурного наследия Республики Дагестан

органа охраны объектов культурного наследия, которому(-ым) выдано задание)

провести мероприятия по систематическому наблюдению в отношении объекта культурного наследия федерального значения

«Манаские 5-е курганы »

(наименование объекта в соответствии с документом о его постановке на государственную охрану)

Республика Дагестан, Карабудахкентский район, 2 км. к северо-западу от поселка Манас

расположенного по адресу:

Республика Дагестан, Карабудахкентский район, 2 км. к северо-западу от поселка Манас

(адрес (местонахождение) объекта, кадастровый номер (при необходимости))

Содержание мероприятий по систематическому наблюдению в отношении объектов культурного наследия:

визуальный осмотр и фотофиксация

(визуальный осмотр (внешний/внутренний), фотофиксация,

обследование

инструментальное обследование (исследования, испытания, измерения, расследования),

без привлечения эксперта

заключение эксперта и другое)

Привлечь (при необходимости) к проведению мероприятий по систематическому наблюдению в отношении объектов культурного наследия эксперта (экспертов), экспертную организацию

(фамилия, инициалы привлекаемого(-ых) к проведению проверки эксперта (экспертов))

Сроки проведения мероприятия:

Мероприятие по систематическому наблюдению в отношении объектов культурного наследия провести

14.02.2019г.

(дата)

период с

включительно

по

(дата)

(дата)

По результатам проведения мероприятия по систематическому наблюдению в отношении объектов культурного наследия подготовить акты осмотра объектов культурного наследия.

В соответствии с подпунктом 2 пункта 6 статьи 11 Федерального закона от 25.06.2002 N 73-ФЗ "Об объектах культурного наследия (памятниках истории и культуры) народов Российской Федерации" и пункта 11 Порядка организации и осуществления регионального государственного надзора за состоянием, содержанием, сохранением, использованием, популяризацией и государственной охраной объектов культурного наследия (утверждён пост. Правительства Республики Дагестан от 7 ноября 2017 г. № 266) лицо, предъявившее настоящее задание, вправе беспрепятственно по предъявлении служебного удостоверения посещать и обследовать используемые органами

государственной власти, органами местного самоуправления, юридическими лицами, индивидуальными предпринимателями и физическими лицами при осуществлении хозяйственной и иной деятельности территории, здания, производственные, хозяйственные и иные нежилые помещения, строения, сооружения, являющиеся объектами культурного наследия, полномочия по государственной охране которых осуществляются Агентством по охране культурного наследия Республики Дагестан, либо находящиеся в зонах охраны таких объектов, земельные участки, на которых такие объекты расположены либо которые находятся в зонах охраны таких объектов, а с согласия собственников - жилые помещения, являющиеся объектами культурного наследия, полномочия по государственной охране которых осуществляются Агентством по охране культурного наследия Республики Дагестан, и проводить исследования, испытания, измерения, расследования, экспертизы и другие мероприятия.

**Врио руководителя Агентства
по охране культурного наследия
Республики Дагестан**

(должность лица
выдавшего задание)



(подпись)

Р.Т.Шехмагомедов

(фамилия, инициалы)



УТВЕРЖДАЮ
Врио Руководителя Агентства по
охране культурного наследия
Республики Дагестан


Р.Шехмагомедов

«14» Февраль 2019г.

М.П.

АКТ
осмотра объекта культурного наследия федерального значения
- памятника археологии «Манасские 5-е курганы»

от 14 февраля 2019 г.

г. Махачкала

Основание:

В соответствии со статьями 11, пп.14 п.2 ст.33 Федерального закона от 25.06.2002г. №73-ФЗ «Об объектах культурного наследия (памятниках истории и культуры) народов Российской Федерации» (далее - Федеральный закон от 25.06.2002г. №73-ФЗ), Положением об Агентстве по охране культурного наследия Республики Дагестан, утвержденным постановлением Правительства РД от 18 ноября 2016г. № 342, Административным регламентом Агентства по охране культурного наследия Республики Дагестан исполнения государственной функции «Осуществлению регионального государственного контроля (надзора) в области сохранения, использования, популяризации и государственной охраны объектов культурного наследия (памятников истории и культуры) народов Российской Федерации, расположенных на территории Республики Дагестан» от 28 апреля 2018г. № 027/18.

Наименование объекта осмотра:

– объект культурного наследия федерального значения - памятник археологии: «Манасские 5-е курганы», состоит на государственной охране в соответствии с постановлением Правительства Республики Дагестан от 28.01.1997г. №11 «О внесении дополнений в перечень памятников истории и культуры республиканского значения, подлежащих государственной охране», в Едином государственном реестре объектов культурного наследия (ЕГРОКН) /регистрационный номер – 051440807390006/.

Собственник (пользователь) объекта: в государственной собственности в соответствии с п.3 ст.49 Федерального закона от 25.06.2002г. №73-ФЗ.

Адрес объекта: Республика Дагестан, 2 км к северо-западу от пос. Манас

Осмотр произведен: 14.02.2019 г.
(дата осмотра)

Аллаев Набиюлла Меджидович – и.о. начальника отдела надзора, сохранения и использования объектов культурного наследия федерального значения, Багандова Мария Арсеньевна – консультант отдела надзора,

сохранения и использования объектов культурного наследия федерального значения,

(фамилия, имя отчество, должность, лиц, производивших осмотр)

В результате осмотра памятника археологии выявлены нарушения:


В рамках мероприятий по систематическому наблюдению за состоянием объекта культурного наследия федерального значения «Манасские 5-е курганы», расположенного в 2 км к северо-западу от пос. Манас, осуществлен осмотр объекта культурного наследия на предмет соблюдения обязательных требований законодательства в сфере охраны объектов культурного наследия.


В состав объекта культурного наследия федерального значения - памятник археологии «Манасские 5-е курганы», входят 3 курганные насыпи. При этом курган № 2 сnivelирован в результате проведения сельскохозяйственных работ в 80-е годы ХХв. Для памятника археологии «Манасские 5-е курганы» утверждены границы территории (приказ Министерства культуры РД от 25.12.2012г. № 1053). При проведении работ по реконструкции автомобильной дороги Р-217 «Кавказ» на участке км.827+000-км.841+000 в Республике Дагестан нарушены границы территории памятника Курган № 1 объекта культурного наследия федерального значения «Манасские 5-е курганы». Курган №1 имеет высоту 3,85 м., с учётом вытянутой формы курганной насыпи на юго-запад от вершины кургана, радиус (подошва кургана) определяется на расстоянии 72 метра от вершины. Граница территории кургана №1 проходит на расстоянии 100 м. от подошвы кургана.

В 2012 году ООО «Центр туризма и краеведения» разработал раздел проектной документации «Выполнение археологического охранно-разведочного обследования территории земельного участка, предусматривающего проведение земляных работ.....», на основании которого Министерством культуры РД (на тот момент уполномоченным органом) в августе 2012 года было согласовано проведение работ на участке реконструкции с учётом выполнения срочных охранно-спасательных работ (археологических исследований). В настоящее время не соблюдаются ранее согласованные условия проведения работ и требования законодательства в сфере охраны объектов культурного наследия, в частности, ст.ст.36,40 Федерального закона «Об объектах культурного наследия (памятниках истории и культуры) народов Российской Федерации» от 25.06.2002 года № 73-ФЗ.

Необходимые меры: Приостановление работ. Проведение охранно-спасательных археологических работ кургана №1 объекта культурного наследия федерального значения «Манасские 5-е курганы», расположенного на участке, попадающего в зону реконструкции автомобильной дороги ПК 134+80 – 135+80 у пос.Манас Карабудахкентского района. Археологический надзор на пикетах от ПК 9+80 до 12+80, ПК 114+00-115+00 и ПК 122+00-125+00.

Приложение: 21 фото - на 20 л.



(подписи лиц, производивших осмотр)


(подписи лиц, производивших осмотр)

Аллаев Н.М.
(расшифровка подписи)

Багандова М.А.
(расшифровка подписи)

















**МИНИСТЕРСТВО КУЛЬТУРЫ
РОССИЙСКОЙ ФЕДЕРАЦИИ**

ПРИКАЗ

1 марта 2017 г.

Москва

№ 78244-р

**О регистрации объекта культурного наследия федерального значения
«Манасские 5–е курганы», дата создания (возникновения) не определена
(Республика Дагестан) в едином государственном реестре объектов
культурного наследия (памятников истории и культуры) народов
Российской Федерации**

Руководствуясь Федеральным законом от 25 июня 2002 г. № 73-ФЗ «Об объектах культурного наследия (памятниках истории и культуры) народов Российской Федерации», пунктом 5.4.3 Положения о Министерстве культуры Российской Федерации, утвержденного постановлением Правительства Российской Федерации от 20 июля 2011 г. № 590, и Положением о едином государственном реестре объектов культурного наследия (памятников истории и культуры) народов Российской Федерации, утвержденным приказом Минкультуры России от 3 октября 2011 г. № 954, **п р и к а з ы в а ю :**

1. Зарегистрировать объект культурного наследия федерального значения «Манасские 5–е курганы», дата создания (возникновения) не определена (далее – памятник), расположенный по адресу (местонахождение): Республика Дагестан, Карабудахкентский район, пос. Манас, 2 км к северо–западу от поселка, в едином государственном реестре объектов культурного наследия (памятников истории и культуры) народов Российской Федерации и присвоить ему регистрационный номер **051440807390006**.

2. Департаменту государственной охраны культурного наследия (В.А.Цветнову) обеспечить внесение соответствующих сведений о памятнике в единый государственный реестр объектов культурного наследия (памятников истории и культуры) народов Российской Федерации и их опубликование.



МИНИСТЕРСТВО КУЛЬТУРЫ РЕСПУБЛИКИ ДАГЕСТАН

П Р И К А З

№ 1053

25.12.2012 2012 г.

Об утверждении границ территорий объекта культурного наследия федерального значения – памятник археологии «Манаские-5 курганы»

В соответствии с Федеральным законом «Об объектах культурного наследия (памятниках истории и культуры) народов Российской Федерации» №73 от 25.06.2002г., Законом РД «Об объектах культурного наследия (памятниках истории и культуры) народов Российской Федерации, расположенных на территории Республики Дагестан» №7 от 03.02.2009г., Положением о Министерстве культуры Республики Дагестан утвержденное постановлением Правительства Республики Дагестан от 28 ноября 2008 г. N 388, на основании Методики определения границ территорий объектов археологического наследия (утверждена Письмом Министерства культуры Российской Федерации от 27.01.2012 года № 12-01-39/05-АБ) и приказа Министерства культуры Республики Дагестан «Об утверждении Положения о временном порядке установления границ территории памятникам археологии на территории Республики Дагестан» №138 от 20.05.2004г., в целях обеспечения сохранности объекта культурного наследия федерального значения – памятник археологии «Манаские 5-е курганы»

П Р И К А З Ы В А Ю:

1. Утвердить прилагаемые границы территорий курганных насыпей объекта культурного наследия федерального значения – памятник археологии «Манаские 5-е курганы» (приложение №1).
2. Утвердить режимы использования территории курганных насыпей объекта культурного наследия федерального значения – памятник археологии «Манаские 5-е курганы» (приложение 2).
3. Рекомендовать муниципальному району Карабудахкентский район (далее МР «Карабударкентский район») обеспечить:
 - 3.1. учет и отображение утвержденных границ территорий объекта культурного наследия федерального значения–памятник археологии «Манаские 5-е курганы» в документах территориального планирования, правилах землепользования и застройки, документации по планировке территории и внести в указанные документы изменения в установленном законодательством Республики Дагестан порядке;
 - 3.2. размещение информации об утвержденных границах территорий объекта культурного наследия федерального значения–памятник археологии «Манаские 5-е курганы» в информационной системе обеспечения градостроительной деятельности МР «Карабударкентский район».

4. Управлению по государственной охране, сохранению, использованию и популяризации объектов культурного наследия обеспечить:

4.1. государственный надзор за соблюдением особого режима использования земельных участков, в границах которых располагаются курганные насыпи объекта культурного наследия федерального значения – памятник археологии «Манаские 5-е курганы»;

4.2. представление в федеральный орган исполнительной власти, уполномоченный в области государственной регистрации прав на недвижимое имущество и сделок с ним, кадастрового учета и ведения государственного кадастра недвижимости, сведений об утвержденных границах территорий курганных насыпей относящихся к объекту культурного наследия федерального значения – памятник археологии «Манаские 5-е курганы»;

5. Управлению по государственной охране, сохранению, использованию и популяризации объектов культурного наследия разместить настоящий приказ на официальном интернет-сайте Министерства культуры Республики Дагестан.

6. Контроль за исполнением настоящего приказа возложить на начальника Управления по государственной охране, сохранению, использованию и популяризации объектов культурного наследия Гаджиева Б.Х.

7. Приказ вступает в силу с момента официального опубликования.

Министр



З. Сулейманова

ГРАНИЦА

территории объекта культурного наследия федерального значения – памятник археологии «Манаские 5-е курганы»

1. Текстовое описание границы объекта культурного наследия федерального значения:

В составе объекта культурного наследия федерального значения – памятник археологии «Манаские 5-е курганы» 3 курганных насыпей. При этом насыпь Кургана 2 входящий в состав объекта культурного наследия федерального значения – памятник археологии «Манаские 5-е курганы» нивелирован для сельскохозяйственных целей 80-е года 20 столетия. С учетом исторического и ландшафтного окружения, типологической особенностей, а также участками распространения культурного слоя и подъемных материалов для курганной насыпи 1 и 3 устанавливаются самостоятельные границы территории.

1) Курган 1 входящий в состав объекта культурного наследия федерального значения – памятник археологии «Манаские 5-е курганы» (далее – Курган 1 или Курганная насыпь). Курганная насыпь имеет высоту 3,85 м., с учетом вытянутой формы курганной насыпи на юго-запад от вершины кургана, радиус местонахождения подошвы кургана определяется на расстоянии 72 м. от вершины кургана. В связи наличием участков распространения культурного слоя и подъемных материалов граница территории Кургана 1 проходит на расстоянии 100 м. от подошвы курганной насыпи.

Граница территории Кургана 1 из точки 1 пролегает в направлении на В (88 гр.) протяженностью 158 м до точки 2. Из точки 2 направлением на ЮЮВ (140 гр.) расстоянием 155 м до точки 3. Из точки 3 направлением на Ю (191 гр.) расстоянием 145 м до точки 4. Из точки 4 направлением на ЮЗ (241 гр.) расстоянием 150 м до точки 5. Из точки 5 направлением на СЗЗ (287 гр.) расстоянием 135 м до точки 6. Из точки 6 направлением на ССЗ (152 гр.) расстоянием 155 м до точки 7. Из точки 7 направлением на ССВ (32 гр.) расстоянием 174 м замыкается в точке 1. Площадь территории Кургана составляет 84814 кв.м.

Определенная часть границы территории Кургана 1 имеет следующие характерные повреждения по состоянию на момент утверждения границ территории: от середины характерных (поворотных) точек между 7-1 границы территории Кургана 1 до середины между точки 6-5 проходит участок автомобильной дороги М-29 «Кавказ» (Р-217) с придорожной полосой и занимает 5550 кв.м. площади территории курганной насыпи; на 2850 кв.м. площади территории курганной насыпи от 7-й характерной (поворотных) точки по направлению северо-востоку и юго-востоку расположена инфраструктура бензозаправочной станции. Таким образом, до 10 процентов (8400 кв.м.) границы территории Кургана 1 имеет повреждения территории из за хозяйственного освоения.

2) Курган 3 входящий в состав объекта культурного наследия федерального значения – памятник археологии «Манаские 5-е курганы» (далее – Курган 2 или Курганная насыпь). Курганная насыпь имеет высоту 4 м., с учетом вытянутой формы курганной насыпи на юго-запад от вершины кургана, радиус местонахождения подошвы кургана определяется на расстоянии 34 м. от вершины кургана. В связи наличием участков распространения культурного слоя и подъемных материалов граница территории Кургана 1 проходит на расстоянии 100 м. от подошвы курганной насыпи.

Граница территории Кургана 3 из точки 1 пролегает в направлении на В (98 гр.) протяженностью 108 м до точки 2. Из точки 2 направлением на ЮЮВ (143 гр.) расстоянием 104 м до точки 3. Из точки 3 направлением на Ю (186 гр.) расстоянием 112 м

до точки 4. Из точки 4 направлением на ЮЮЗ (234 гр) расстоянием 103 м до точки 5. Из точки 5 направлением на СЗЗ (281 гр.) расстоянием 110 м до точки 6. Из точки 6 направлением на ССЗ (321 гр.) расстоянием 101 м до точки 7. Из точки 7 направлением на С (6 гр.) расстоянием 108 м до точки 8. Из точки 8 направлением на ССВ (53 гр.) расстоянием 104 м замыкается в точке 1. Площадь территории Кургана составляет 54640 кв.м.

Определенная часть границы территории Кургана 3 имеет следующее характерное повреждение по состоянию на момент утверждения границ территории, в связи с размещением на западной границе территории курганной насыпи инфраструктуры автомастерской для ремонта большегрузных автомашин, и занимает площадь 8860 кв.м.

Таким образом, до 16 процентов (8860 кв.м.) границы территории Кургана 3 имеет повреждения территории из за хозяйственного освоения.

2. Координаты характерных (поворотных) точек границы территории курганных насыпей входящих в состав объекта культурного наследия федерального значения – памятник археологии «Манаские 5-е курганы» во Всемирной геодезической системе координат 1984 года (WGS-84)

1) Координаты характерных (поворотных) точек границы территории Кургана 1 объекта культурного наследия федерального значения – памятник археологии «Манаские 5-е курганы»

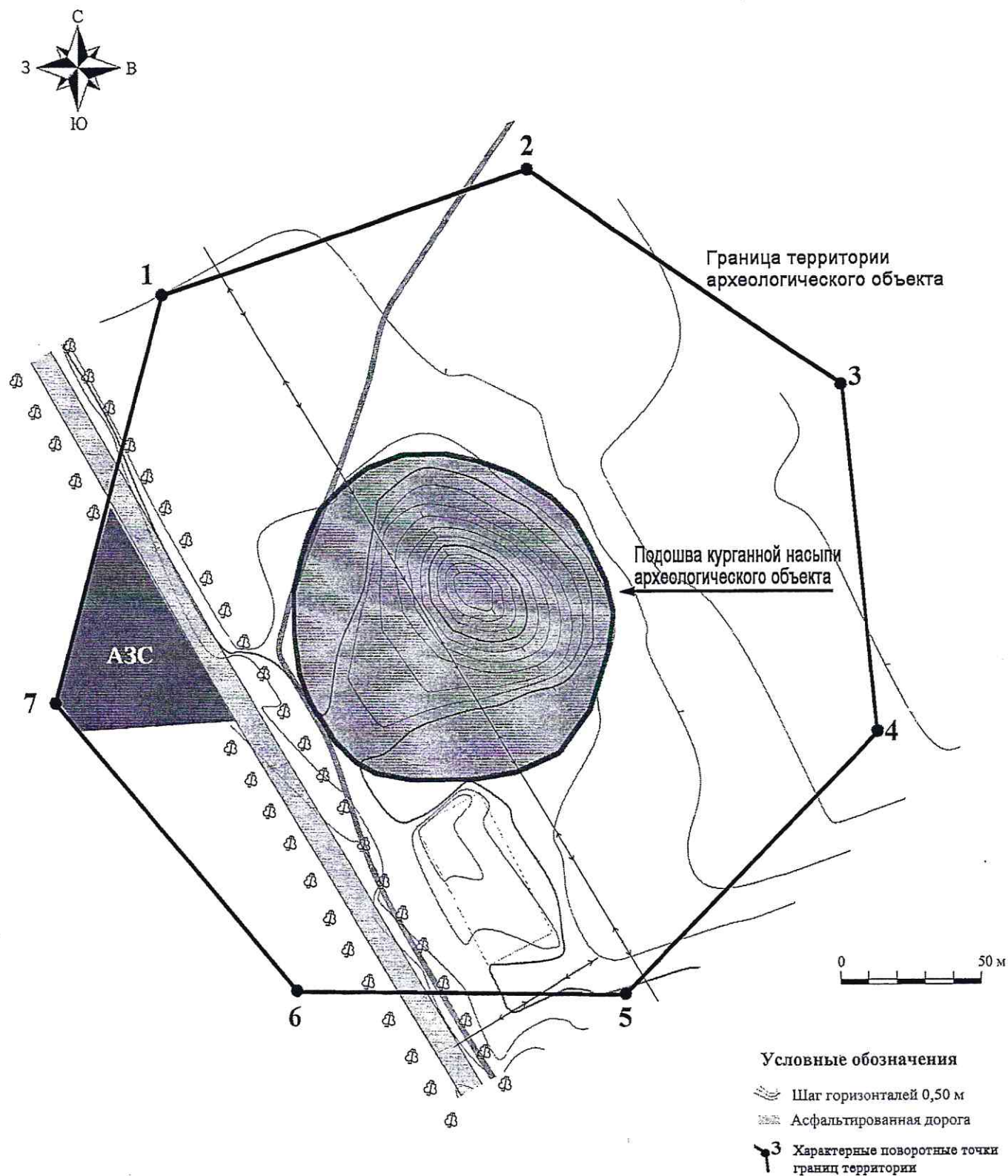
Обозначение (номер) характерной точки	Координаты характерных точек во Всемирной геодезической системе координат 1984 года (WGS-84)		Направление до следующей точки	Расстояние до следующей точки
	Северная широта	Восточная долгота		
1	N42°44'00,48"	E47°39'51,00"	на В (88°)	158 м.
2	N42°44'00,64"	E47°39'57,95"	на ЮЮВ (140°)	155 м.
3	N42°43'56,73"	E47°40'02,30"	на Ю (191°)	145 м.
4	N42°43'52,17"	E47°40'01,06"	на ЮЗ (241°)	150 м.
5	N42°43'49,82"	E47°39'55,31"	на СЗЗ (287°)	135 м.
6	N42°43'51,14"	E47°39'49,67"	на ССЗ (152°)	155 м.
7	N42°43'55,68"	E47°39'46,95"	на ССВ (32°)	174 м. замыкается в точке 1

2) Координаты характерных (поворотных) точек границы территории Кургана 3 объекта культурного наследия федерального значения – памятник археологии «Манаские 5-е курганы»

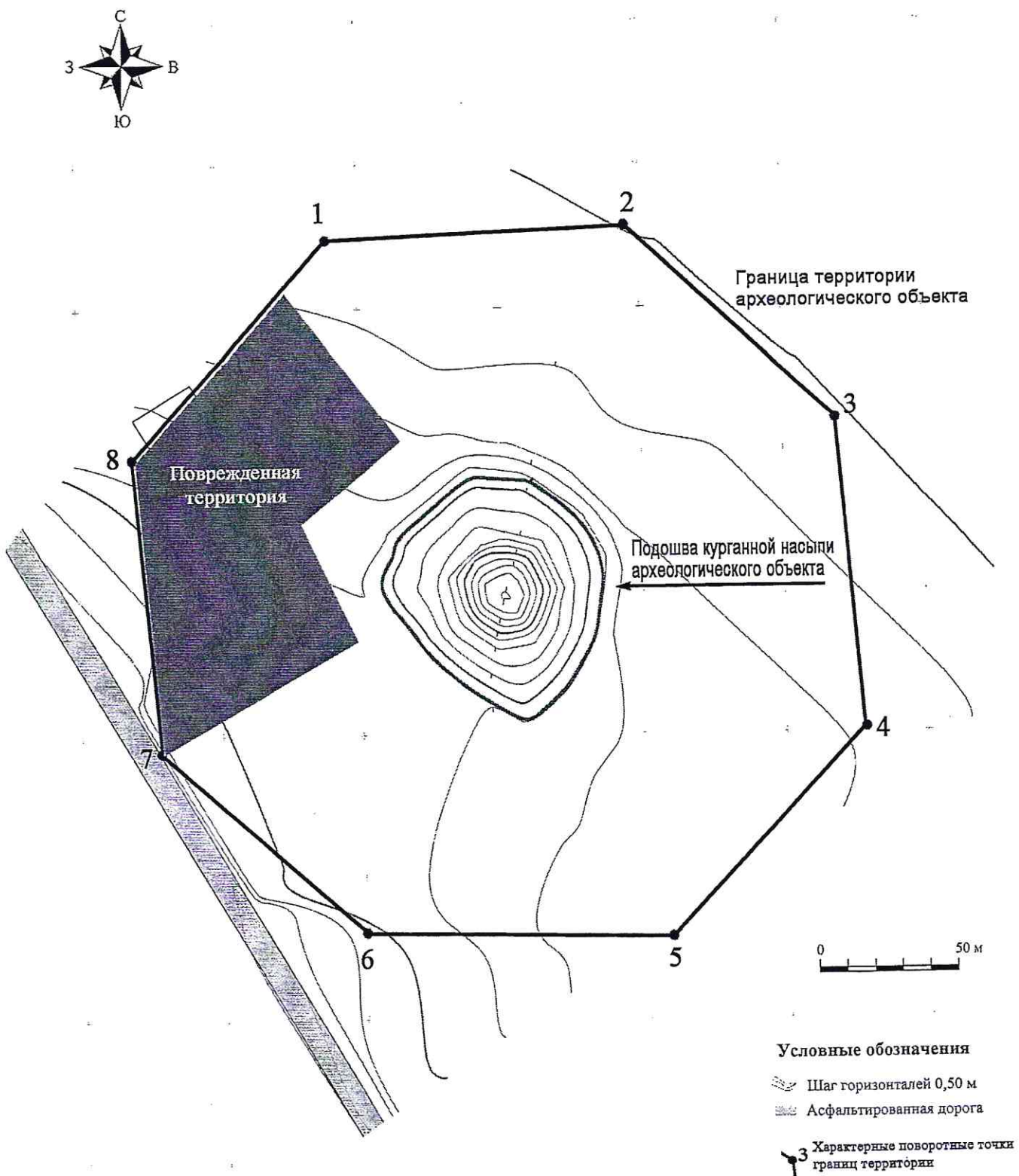
Обозначение (номер) характерной точки	Координаты характерных точек во Всемирной геодезической системе координат 1984 года (WGS-84)		Направление до следующей точки	Расстояние до следующей точки
	Северная широта	Восточная долгота		
1	N42°44'36,57"	E47°39'36,51"	на В (98°)	108 м.
2	N42°44'36,06"	E47°39'41,26"	на ЮЮВ (143°)	104 м.
3	N42°44'33,40"	E47°39'43,94"	на Ю (186°)	112 м.
4	N42°44'29,79"	E47°39'43,44"	на ЮЮЗ (234°)	103 м.
5	N42°44'27,82"	E47°39'39,75"	СЗЗ (281°)	110 м.
6	N42°44'28,54"	E47°39'34,98"	на ССЗ (321°)	101 м.
7	N42°44'31,06"	E47°39'32,30"	на С (6°)	108 м.
8	N42°44'34,54"	E47°39'32,72"	ССВ (53°)	104 м. замыкается в точке 1

3. Схема расположения границы территории курганных насыпей входящих в состав объекта культурного наследия федерального значения – памятник археологии «Манаские 5-е курганы»

1) Схема расположения границы территории Курган 1 объекта культурного наследия федерального значения – памятник археологии «Манаские 5-е курганы»



2) Схема расположения границы территории Курган 3 объекта культурного наследия федерального значения – памятник археологии «Манаские 5-е курганы»



**Режимы использования территории
курганных насыпей (курганов 1 и 3) входящих в состав объекта культурного
наследия федерального значения – памятник археологии «Манаские 5-е
курганы»**

1. Разрешается:

- а) благоустройство территории объекта культурного наследия, направленное на сохранение, использование и популяризацию объекта культурного наследия;
- б) популяризация объекта культурного наследия путем включения его в экскурсионные и туристские маршруты в качестве объекта показа;
- в) организация обеспечения в соответствии с Федеральным законом от 25.06.2002 г. № 73-ФЗ «Об объектах культурного наследия (памятников истории и культуры) народов Российской Федерации» свободного доступа граждан к объекту культурного наследия;
- г) проведение мероприятий по мониторингу объекта культурного наследия;
- д) проведение археологических полевых работ по изучению объекта археологического наследия федерального значения на основании выданного разрешения (открытого листа).
- е) деятельность научно-исследовательских организаций, связанная с проведением археологических исследований и научным изучением объекта культурного наследия, осуществляемая в рамках действующего законодательства;
- ж) мероприятия по консервации и музеефикации объектов археологического наследия, а также другая деятельность, необходимая для обеспечения сохранности объекта культурного наследия в его историческом и ландшафтном окружении по согласованию с государственным органом охраны объектов культурного наследия;

2. Запрещается

- а) проектирование и проведение землеустроительных, земляных, строительных, мелиоративных, хозяйственных и иных работ без наличия в проектной документации разделов об обеспечении сохранности выявленного объекта культурного наследия или о проведении спасательных археологических полевых работ или проекта обеспечения сохранности указанного объекта культурного наследия либо плана проведения спасательных археологических полевых работ, включающих оценку воздействия проводимых работ на указанный объект культурного наследия, согласованных с органом охраны объектов культурного наследия;
- б) осуществление всех видов хозяйственной и строительной деятельности, способных привести к разрушению или уничтожению объекта культурного наследия;
- в) осуществление хозяйственной деятельности, связанной с производством земляных работ и капитальным строительством, без предварительного проведения мероприятий по обеспечению сохранности объекта культурного наследия;
- г) строительство инженерных сооружений и коммуникаций без предварительного проведения мероприятий по обеспечению сохранности объекта культурного наследия;
- д) нарушение дернового слоя и выемка грунта, за исключением деятельности, связанной с археологическими исследованиями, а также деятельности, направленной на сохранение и научное изучение объекта культурного наследия;

е) проведение археологических исследований на территории объекта культурного наследия без наличия у исследователя разрешения (открытого листа), выданного соответствующим государственным органом охраны объектов культурного наследия;

ж) применение металлодетекторов, георадаров и других средств приборного поиска, направленных на выявление и сбор археологического материала, без наличия у исследователя разрешения (открытого листа), выданного соответствующим органом охраны объектов культурного наследия;

з) свалка мусора и бытовых отходов;

и) размещение рекламы.



**АГЕНТСТВО ПО ОХРАНЕ КУЛЬТУРНОГО НАСЛЕДИЯ
РЕСПУБЛИКИ ДАГЕСТАН
(Дагнаследие)**

367031, г.Махачкала, ул.Гусейнова, 26

Тел: (8722) 69-21-10

E-mail: dagnasledie@mail.ru

« 18 » декабря 2019 г.

№ 122/19

**Прокурору
Республики Дагестан
государственному советнику юстиции
2 класса
Д.Г. Попову**

Уважаемый Денис Геннадиевич!

Как сказано в статье 3 Федерального закона 25 июня 2002 года № 73-ФЗ «Об объектах культурного наследия (памятниках истории и культуры) народов Российской Федерации» к объектам культурного наследия (памятникам истории и культуры) народов российской Федерации (далее - объекты культурного наследия) относятся объекты недвижимого имущества (включая объекты археологического наследия) и иные объекты с исторически связанными с ним территориями, произведениями живописи, скульптуры, декоративно-прикладного искусства, объектами науки и техники и иными материальной культуры, возникшие в результате исторических событий, представляющие собой ценность с точки зрения истории, археологии, архитектуры, градостроительства, искусства, науки и техники, эстетики, этнологии и антропологии, социальной культуры и являющиеся свидетельством эпох и цивилизаций, подлинными источниками информации о зарождении развитии культуры. Под объектом археологического наследия понимаются частично или полностью скрытые в земле или под водой следы существования человека в прошлых эпохах, основным или одним из основных источников информации о которых являются археологические раскопки или находки.

Агентство по охране культурного наследия Республики Дагестан (далее - Агентство) в рамках переданных полномочий осуществляет надзор, сохранение, популяризацию объектов культурного наследия Республики Дагестан. В ходе систематического контроля сотрудниками Агентства были обнаружены факты уничтожения объектов культурного наследия неопределенным кругом лиц.

Приказом Агентства от 30 июля 2018 года за №002/18 была установлена историко-культурная ценность объектов культурного наследия федерального значения – «Курганный могильник Учкент I», «Одиночный курган Учкент II», «Одиночный курган Учкент III», «Одиночный курган Учкент IV», «Курганный могильник Учкент V», «Курганный могильник Учкент VI», «Курганный могильник Новый Чиркей I», расположенных по адресу: Республика Дагестан,

Кумторкалинский и Кизилюртовский районы, участок 201-144 км. В рамках мероприятия по систематическому наблюдению за состоянием выявленного объекта культурного наследия, памятника археологии «Курганный могильник Новый Чиркей I», расположенного в 1,8 км. К юго-востоку от поворота с автомобильной дороги М-29 «Кавказ» в с. Новый Чиркей Кизилюртовского района Республики Дагестан, было установлено, что «Курган III», входящий в состав «Курганного могильника Новый Чиркей I», полностью уничтожен, предположительно в процессе проведения работ по выемке грунта в рамках капитального ремонта автомобильной дороги Р-217 «Кавказ» (Заказчик работ: ФКУ Упрдор «Каспий»; Генподрядчик: ООО «Инвестдорком»). (акт и фото-, видеофиксацию прилагаем)

Приказом Министерства культуры Российской Федерации от 20 февраля 2017 года за №74609-р был зарегистрирован объект культурного наследия федерального значения «Зеленоморские 1-е курганы», расположенные по адресу: Республика Дагестан, с. Зеленоморск, к западу от него. В рамках мероприятия по систематическому наблюдению за состоянием объекта культурного наследия федерального значения, памятника археологии «Зеленоморские 1-е курганы» установлено, что трем курганам из двенадцати, входящих в состав памятника археологии «Зеленоморские 1-е курганы» нанесены значительные повреждения: на кургане 9 проведена выемка грунта, на кургане 11 имеется прямоугольная выемка к центру кургана размерами 5 на 3 метра, курган 10 почти нивелирован, имеются остатки лишь нескольких плит. (акт и фотофиксацию прилагаем) Руководство администрации муниципального образования сельского поселения «село Манаскент» неоднократно обращалось в различные ведомства (Управление Федеральной службы по надзору в сфере природопользования, администрация МР «Карабудахкентский район», прокуратура Карабудахкентского района, ОМВД по Карабудахкентского района) с просьбой оказания содействия по факту нарушения законодательства в сфере культурного наследия и природоохранного законодательства. Управлением Федеральной службы по надзору в сфере природопользования был определен круг причастных лиц (Джангишиев Шамиль и Даитбеков Руслан) и выписан протокол, но нарушения продолжают далее.

Приказом Министерства культуры Российской Федерации от 1 марта 2017 года за №78244-р был зарегистрирован объект культурного наследия федерального значения «Манасские 5-е курганы», расположенный по адресу: Республика Дагестан, Карабудахкентский район, п. манас, 2 км., к северо-западу от поселка. В рамках мероприятий по систематическому наблюдению за состоянием объекта культурного наследия федерального значения, памятника археологии «Манасские 5-е курганы» было выявлено, что при проведении работ по реконструкции автомобильной дороги Р-217 «Кавказ» нарушены границы территории памятника Курган-1 объекта культурного наследия федерального значения «Манасские 5-е курганы». Границ территории Кургана 1 проходит на расстоянии 100 м. от подошвы кургана.

В связи с вышеизложенным просим Вас принять меры прокурорского реагирования, помочь в определении круга причастных лиц и привлечении их к уголовной ответственности по части 2 статьи 243 Уголовного кодекса Российской Федерации за уничтожение или повреждение объектов культурного наследия (памятников истории и культуры) народов Российской Федерации, включенных в единый государственный реестр объектов культурного наследия (памятников

истории и культуры) народов Российской Федерации, выявленных объектов культурного наследия, природных комплексов, объектов, взятых под охрану государства, или культурных ценностей.

Приложение: (копии)

1. Приказ Министерства культуры Российской Федерации «О регистрации объекта культурного наследия федерального значения «Манасские 5-е курганы»» от 1 марта 2017 года за №78244-р (в 1 экз. на 2 л.);
2. Приказ Министерства культуры Республики Дагестан «Об утверждении границ территорий объекта культурного наследия федерального значения-памятник археологии «Манасские 5-е курганы»» от 25 декабря 2012 года за №1053 (в 1 экз. на 8 л.);
3. Акт осмотра объекта культурного наследия федерального значения-памятника археологии «Манасские 5-е курганы» от 14 февраля 2019 года (в 1 экз. на 9 л.);
4. Приказ Министерства культуры Российской Федерации «О регистрации объекта культурного наследия федерального значения «Зеленоморские 1-е курганы»» от 20 февраля 2017 года за №74609-р (в 1 экз. на 2 л.);
5. Ответ ОМВД РФ по Карабудахкентскому району на обращение главы МО с. Манаскент (в 1 экз. на 1 л.);
6. Пояснение Главы МО с. Манаскент И.С. Алиева (в 1 экз. на 1 л.);
7. Акт осмотра объекта культурного наследия федерального значения-памятника археологии «Зеленоморские 1-е курганы» от 8 февраля 2019 года (в 1 экз. на 12 л.);
8. Приказ Агентства по охране культурного наследия Республики Дагестан «Об утверждении Акта об установлении историко-культурной ценности объектов культурного наследия – «Курганный могильник Учкент I», «Одиночный курган Учкент II», «Одиночный курган Учкент III», «Одиночный курган Учкент IV», «Курганный могильник Учкент V», «Курганный могильник Учкент VI», «Курганный могильник Новый Чиркей I»» от 30 июля 2018 года за №002/18 (В 1 экз. на 2 л.);
9. Акт осмотра состояния выявленного объекта культурного наследия, памятника археологии «Курган 3», входящего в состав «Курганного могильника Новый Чиркей I» от 1 февраля 2019 года (в 1 экз. на 8 л.).

Врио Руководителя



Р. Шехмагомедов

